

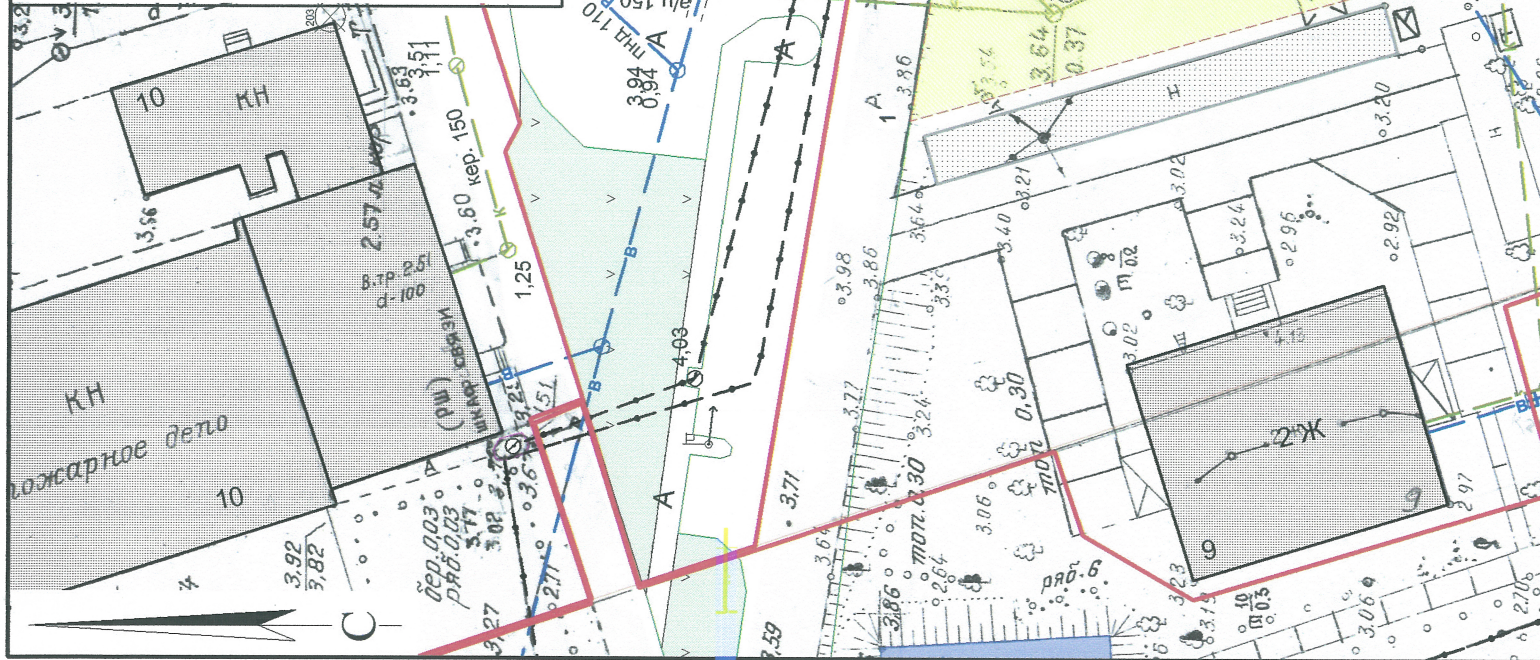
# КАРТА-СХЕМА ГРАНИЦ ПРИЛЕГАЮЩИХ ТЕРРИТОРИЙ

нежилого здания расположенного по адресу:  
Российская Федерация, Архангельская область,  
муниципальное образование "Город Архангельск",  
город Архангельск, улица Рейдовая, дом 11  
(кадастровый номер объекта капитального строительства  
29:22:080505:207)

## УТВЕРЖДЕНА

Постановлением Администрации  
муниципального образования "Город Архангельск"



от "09" 09 2019 г. № 1381



Система координат МСК-29

Обозначение характерных точек границ	координаты, м	
	X	Y
1	646660.08	2523221.57
2	646654.22	2523266.62
3	646653.56	2523269.54
4	646651.39	2523270.93
5	646649.45	2523271.18
6	646647.60	2523270.34
7	646633.11	2523263.11
8	646630.00	2523269.34
9	646622.07	2523267.21
10	646618.99	2523258.71
11	646621.58	2523234.06
12	646650.37	2523230.76
13	646642.54	2523235.04
14	646632.17	2523241.04
15	646631.82	2523244.36
16	646640.76	2523248.45
17	646654.98	2523250.19
18	646657.65	2523231.67

### УСЛОВНЫЕ ОБОЗНАЧЕНИЯ:

-  изображение границ земельного участка по ул. Рейдовая, дом 11
-  изображение границ прилегающих территорий

Масштаб 1 : 500